

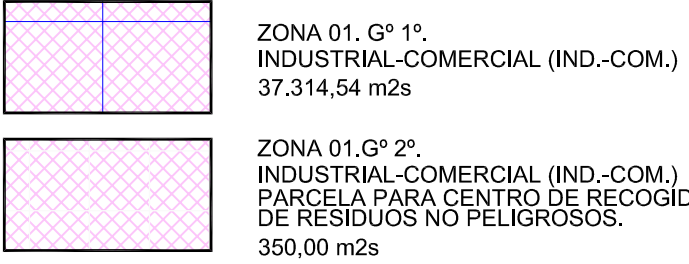
LEYENDA:



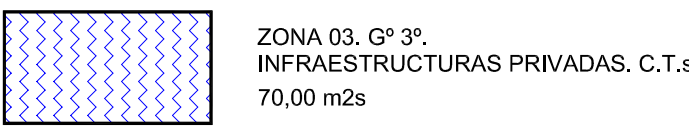
LÍMITE ÁMBITO SECTOR SURT-9  
"LAS CANTERAS II".  
63.095,35 m2s.

ZONIFICACIÓN

ZONAS LUCRATIVAS

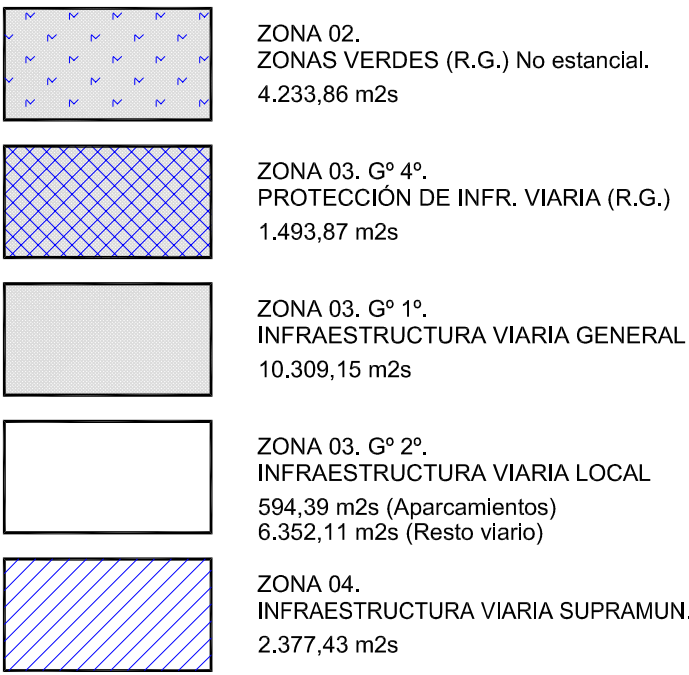


REDES PRIVADAS (LUCRAT.).



ZONAS NO LUCRATIVAS

REDES PÚBLICAS DE CESIÓN.



NOTAS:  
DISTANCIAS EN METROS.  
ÁNGULOS EN GRADOS SEXAGESIMALES.  
PARCELACIÓN ORIENTATIVA Y NO VINCULANTE.

FASE: DOCUMENTO PARA TRAMITACIÓN. REF.TRABAJO: 1.187/04/20.

TIT. PLANO: SERIE/Nº PLANO: P-03.

PARCELACIÓN ORIENTATIVA SOBRE ZONIFICACIÓN.

| FECHAS:                  | ESCALA: |
|--------------------------|---------|
| MODIFICADO: ABRIL 2021   | 1/500.  |
| MODIFICADO: FEBRERO 2019 |         |
| CORREGIDO: OCTUBRE 2017  |         |
| CORREGIDO: OCTUBRE 2016  |         |
| ORIGINAL: ABRIL 2012     |         |

CARTOGRAFÍA:  
LEVANTAMIENTO TOPOGRÁFICO: JULIO 2007  
CONSULTA TOPOGRÁFICA: N.º REF.: 140-07-1

PLAN PARCIAL DE ORDENACIÓN DEL SECTOR SURT-9 "LAS CANTERAS II" DEL PLAN GENERAL (SECTOR SAU-9 "LAS CANTERAS II" DE LAS NN.SS. DE PLANEAMIENTO) DEL MUNICIPIO DE CIEMPOZUELOS. CIEMPOZUELOS. (MADRID)

PROMOTOR:

MUÑOZ-FRAILE, S.A.

Conforme la PROPIEDAD: EL ARQUITECTO:

EQUIPO REDACTOR:

santos lópez colón.  
arquitecto y urbanista.

c/ victor de la serna, 3. 28016-madrid (españa) tel.: 0034 915198197  
e-mail: 60801lopez@coam.es tel. móvil: 0034 609111418  
e-mail: santoslc@arquitecto.com

© 2021 santos lópez colón arquitecto y urbanista